








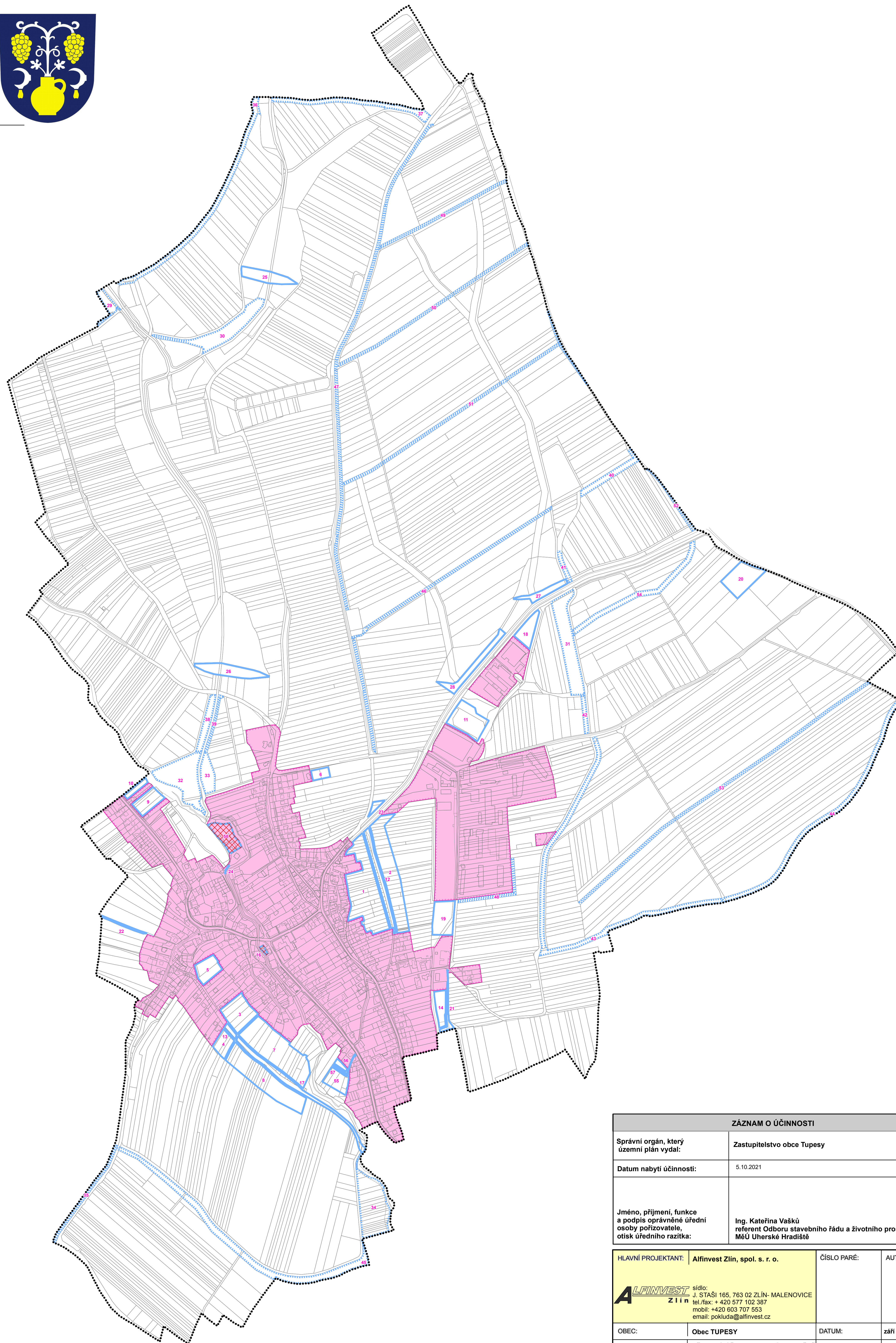
ÚZEMNÍ PLÁN TUPESY




VÝKRES ZÁKLADNÍHO ČLENĚNÍ ÚZEMÍ

Legenda

-  řešené území
-  plochy přestavby
-  návrhové plochy - plochy změn v krajině
-  návrhové plochy - zastavitelné plochy
-  parcelní kresba
-  vnitřní kresba
-  zastavěné území k 1.10.2020



ZÁZNAM O ÚČINNOSTI			
Správní orgán, který územní plán vydal:	Zastupitelstvo obce Tupesy		
Datum nabytí účinnosti:	5.10.2021		
Jméno, příjmení, funkce a podpis oprávněné úřední osoby pořizovatele, otisk úředního razítka:	Ing. Kateřina Vašková referent Odboru stavebního řádu a životního prostředí MěÚ Uherské Hradiště		
HLAVNÍ PROJEKTANT:	Alfinvest Zlin, spol. s. r. o.	ČÍSLO PARÉ:	AUTORIZACE:
 sídlo: J. STAŠI 165, 763 02 ZLÍN - MALENOVICE tel./fax: +420 577 102 387 mobil: +420 603 707 553 email: pokluda@alfinvest.cz			
OBEC:	Obec TUPESY	DATUM:	září 2021
POŘIZOVATEL:	MĚSTSKÝ ÚŘAD UHERSKÉ HRADIŠTĚ Odbor stavebního řádu a životního prostředí	ČÍSLO ZAKÁZKY:	19_583
		HLAVNÍ ARCHITEKT:	Ing. arch. Vladimír Pokluda
		STUPEŇ:	ČISTOPIS
NÁZEV AKCE:	ÚZEMNÍ PLÁN TUPESY		
OBSAH:	VÝKRES ZÁKLADNÍHO ČLENĚNÍ ÚZEMÍ	MĚŘÍTKO:	1:5 000
		ČÍSLO VÝKRESU:	I.B1

